



АДМИНИСТРАЦИЯ ГОРОДА ПЕРМИ
ДЕПАРТАМЕНТ ЗЕМЕЛЬНЫХ ОТНОШЕНИЙ

РЕШЕНИЕ

о размещении объектов № 2101-44-1130 от 07 СЕН 2020

г. Пермь, ул. Сибирская, 15

Департамент земельных отношений администрации города Перми в соответствии с пунктом 3 статьи 39.36 Земельного кодекса Российской Федерации, Положением о порядке и условиях размещения объектов на землях или земельных участках, находящихся в государственной или муниципальной собственности, на территории Пермского края без предоставления земельных участков и установления сервитутов, публичного сервитута, утвержденным постановлением Правительства Пермского края от 22.07.2015 № 478-п

разрешает ЖСК «Лихвинская, 37» (ИНН 5904363350, ОГРН 1185958018894, место нахождения: 614089, г. Пермь, ул. Лихвинская, 37, офис 1)

размещение объекта: сеть канализации к многоквартирному жилому дому по адресу: г. Пермь, ул. Лихвинская, 37

способ размещения объекта: подземный

на землях: государственная собственность на которые не разграничена

на срок: 11 месяцев

местоположение: Пермский край, г. Пермь, Свердловский район, ул. Лихвинская

Территория, согласно схеме, расположена в зонах с особыми условиями использования территорий: охранный зона объектов электросетевого хозяйства, приаэродромная территория аэродрома аэропорта Большое Савино.

ЖСК «Лихвинская, 37»:

1. Соблюдать правила охраны электрических сетей, установленные постановлением Правительства Российской Федерации от 24.02.2009 № 160 «О порядке установления охранных зон объектов электросетевого хозяйства и особых условий использования земельных участков, расположенных в границах таких зон»;

2. Соблюдать правила охранных зон воздушного пространства, установленные постановлением Правительства Российской Федерации от 11.03.2010 № 138 «Об утверждении Федеральных правил использования воздушного пространства Российской Федерации».

В соответствии с пунктом 7(2) Положения о порядке и условиях размещения объектов на землях или земельных участках, находящихся в государственной или муниципальной собственности, на территории Пермского края без предоставления земельных участков и установления сервитутов, публичного сервитута, утвержденного постановлением Правительства Пермского края от 22.07.2015 № 478-п, представить в департамент земельных отношений в течение 1 месяца с момента размещения объектов материалы контрольной

геодезической съемки размещенных объектов на бумажном и электронном носителях на безвозмездной основе.

В соответствии со статьей 20¹ Закона Пермского края от 14.09.2011 № 805-ПК «О градостроительной деятельности в Пермском крае» ЖСК «Лихвинская, 37»:

Не позднее, чем за 10 рабочих дней до начала строительства и реконструкции безвозмездно передать в департамент градостроительства и архитектуры администрации города Перми один экземпляр копий разделов проектной документации, предусмотренных пунктом 1 части 12 статьи 48 Градостроительного кодекса Российской Федерации.

В течение 10 рабочих дней после окончания работ по строительству, реконструкции безвозмездно передать в департамент градостроительства и архитектуры администрации города Перми схему, отображающую расположение объекта и сетей инженерно-технического обеспечения, подписанную ЖСК «Лихвинская, 37», с приложением текстового и графического описания местоположения границ охранной и санитарно-защитной зоны, перечень координат характерных точек границ такой зоны.

Приложение: схема предполагаемых к использованию земель или части земельного участка (на 1 л. в 1 экз.).

Первый заместитель
Начальника департамента



Л.В. Раевская

Схема предполагаемых к использованию земель или части земельного участка

Объект: сеть канализации

Местоположение: Пермский край, г. Пермь, Свердловский район, ул. Лихвинская

Площадь земель или части земельного участка, кв.м.: 27 (13 + 9 + 5)




Категория земель: Земли населенных пунктов

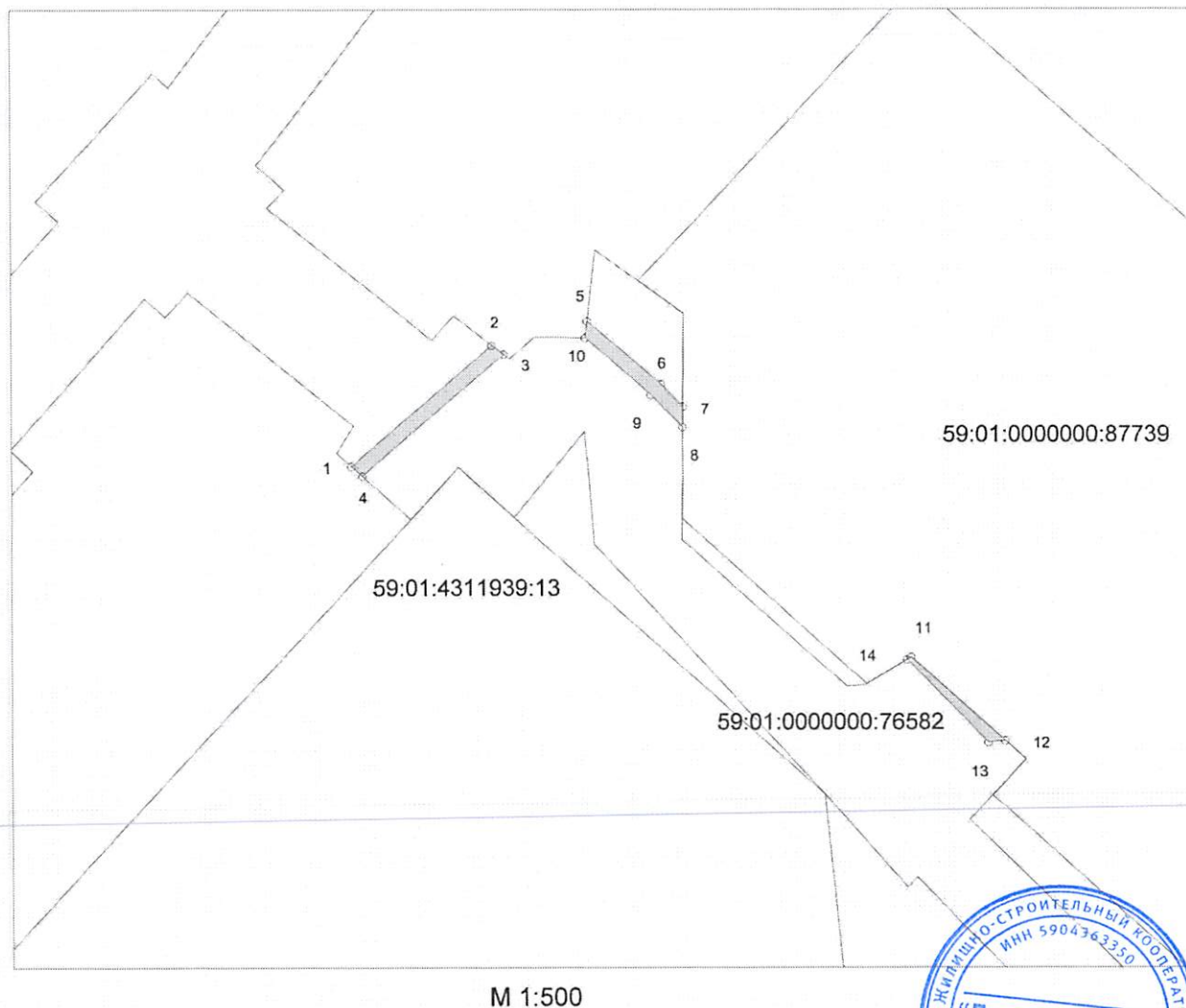
Вид разрешенного использования: -

Описание границ смежных землепользователей

от 1 точки до 2 точки	59:01:0000000:76582
от 2 точки до 3 точки	городские земли
от 3 точки до 4 точки	59:01:0000000:76582
от 4 точки до 1 точки	городские земли
от 5 точки до 7 точки	59:01:0000000:76582
от 7 точки до 8 точки	59:01:0000000:87739
от 8 точки до 10 точки	59:01:0000000:76582
от 10 точки до 5 точки	городские земли
от 11 точки до 12 точки	59:01:0000000:87739
от 12 точки до 14 точки	59:01:0000000:76582
от 14 точки до 11 точки	59:01:0000000:87739

Условные обозначения:

	- предполагаемый к использованию земельный участок
	- Границы земельных участков
	- ОКС



Представитель ИССК "Лихвинская ЗТ" Кузнецова Н.В. по доверенности от 09.08.2020
Заявитель: _____



Схема предполагаемых к использованию земель или части земельного участка

Объект: сеть канализации

Местоположение: Пермский край, г. Пермь, Свердловский район, ул. Лихвинская

Площадь земель или части земельного участка, кв.м.: 27 (13 + 9 + 5)

Категория земель: Земли населенных пунктов

Вид разрешенного использования: -


Описание границ смежных землепользователей

от 1 точки до 2 точки	59:01:0000000:76582
от 2 точки до 3 точки	городские земли
от 3 точки до 4 точки	59:01:0000000:76582
от 4 точки до 1 точки	городские земли
от 5 точки до 7 точки	59:01:0000000:76582
от 7 точки до 8 точки	59:01:0000000:87739
от 8 точки до 10 точки	59:01:0000000:76582
от 10 точки до 5 точки	городские земли
от 11 точки до 12 точки	59:01:0000000:87739
от 12 точки до 14 точки	59:01:0000000:76582
от 14 точки до 11 точки	59:01:0000000:87739

Каталог координат

№	X	Y
1	515316,79	2235305,08
2	515325,11	2235314,78
3	515324,48	2235315,58
4	515316,11	2235305,83
5 (2)	515326,78	2235321,24
6 (2)	515322,42	2235326,23
7 (2)	515320,88	2235327,70
8 (2)	515319,45	2235327,69
9 (2)	515321,69	2235325,54
10 (2)	515325,62	2235321,11
11 (3)	515303,67	2235343,33
12 (3)	515297,88	2235349,71
13 (3)	515297,75	2235348,58
14 (3)	515303,49	2235343,04

Условные обозначения:



- предполагаемый к использованию
земельный участок

- Границы земельных участков

- ОКС

Представитель ИСК "Лихвинская 37" Кузнецова Т.В. по доверенности от 09.08.2020

Заявитель: _____

